






- Legende**
-  Spielplatz
 -  Gebäude
 -  Gewässersohle
 -  Gewässerlinie
 -  Böschung
 -  Verrohrung
 -  Straße
 -  790.77 Bestandshöhen
 -  0+80 vermessungstechn. Profile
 -  Treppe

	
Firmenname: DR. GROSSMANN • UMWELTPLANUNG 72336 Balingen Wilhelm-Kraut-Straße 60 Tel: 07433 / 930363 Fax: 07433 / 930364 info@grossmann-umweltplanung.de	
Kreis: Zollernalbkreis	Gemeinde: Stadt Meßstetten, Stadtteil Tieringen
RN Schlichem Stadtteil Tieringen	
Plan: Bestandsplan - Siedlungsgebiet	
Plan-Nr.: 2.1	Maßstab: 1:200
Grundlage: Vermessungsbüro Wesner Querprofile in DXF 14.06.2017	Datum:
Datum: 28.10.2017	geprüft: Laubenstein, Yalcin
Datum:	abgezeichnet: