


















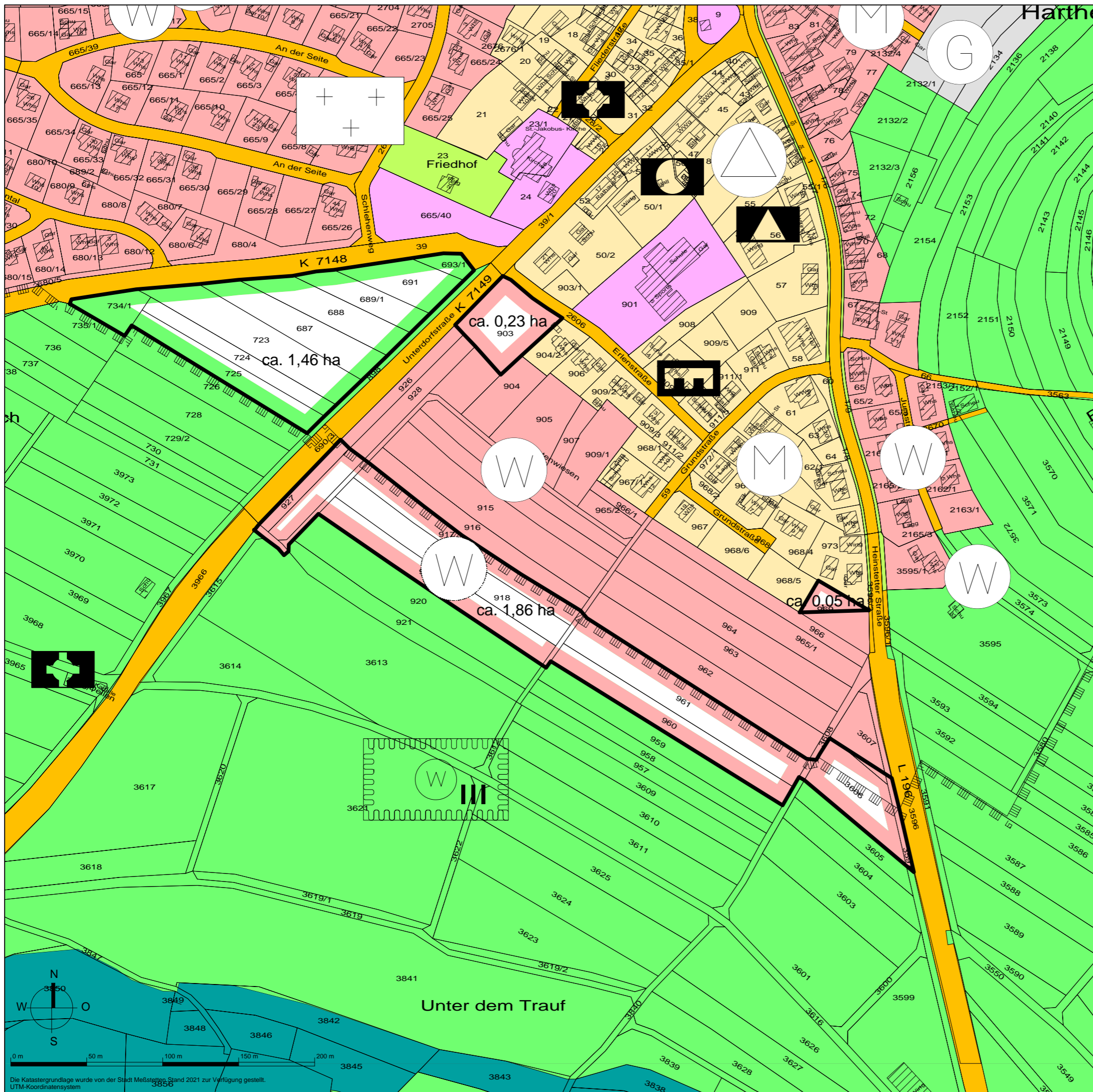


2. Änderung des Flächennutzungsplans der Vereinbarten Verwaltungsgemeinschaft Meistetten - Nusplingen - Obernheim Stadt Meistetten, Gemarkung Hartheim

ZEICHENERKLÄRUNG

Baufläche	
	WOHNBAUFLÄCHEN § 5 Abs. 2 (1) BauGB i.V.m. § 1 Abs. 1 (1) BauNVO
	WOHNBAUFLÄCHE GEPLANT § 5 Abs. 2 (1) BauGB i.V.m. § 1 Abs. 1 (1) BauNVO
	GEMISCHTE BAUFLÄCHE § 5 Abs. 2 (1) BauGB i.V.m. § 1 Abs. 1 (1) BauNVO
Gemeinbedarfsflächen	
	GEMEINBEDARFSFLÄCHEN § 5 Abs. 2 (2) BauGB
	VERWALTUNG
	SCHULE
	TURN/FESTHALLE
	KIRCHE
Grünflächen	
	GRÜNFLÄCHEN § 5 Abs. 2 (5) BauGB
	FRIEDHOF
Flächen für die Land- und Forstwirtschaft	
	FORSTWIRTSCHAFT § 5 Abs. 2 (9) BauGB
	LANDWIRTSCHAFT § 5 Abs. 2 (9a) BauGB
	LANDWIRTSCHAFT GEPLANT § 5 Abs. 2 (9a) BauGB
Ver- und Entsorgungsanlagen	
	UMSPANNSTATION
Örtliche und überörtliche Hauptverkehrsflächen	
	HAUPTVERKEHRSSTRASSEN MIT ORTSDURCHFARTSGRENZE § 5 Abs. 2 (3) BauGB
Nachrichtliche Übernahme	
	LANDSCHAFTSSCHUTZGEBIET "Großer Heuberg"
	WASSERSCHUTZGEBIET, ZONE III
Darstellung ohne Normencharakter	
	Bestehende Gebäude
909	Flurstücksnummer
	Bestehende Grundstücksgrenze



KÜNSTER	Architektur und Stadtplanung	Dipl.-Ing. Clemens Künster Regierungsbaumeister Freier Architekt und Stadtplaner SRL	Bismarckstraße 25 72764 Reutlingen Tel 07121 9499-50 Fax 07121 9499-530 www.kuenster.de mail@kuenster.de
----------------	---------------------------------	--	---

Die Katastergrundlage wurde von der Stadt Meistetten, Stand 2021 zur Verfügung gestellt.
UTM-Koordinatensystem