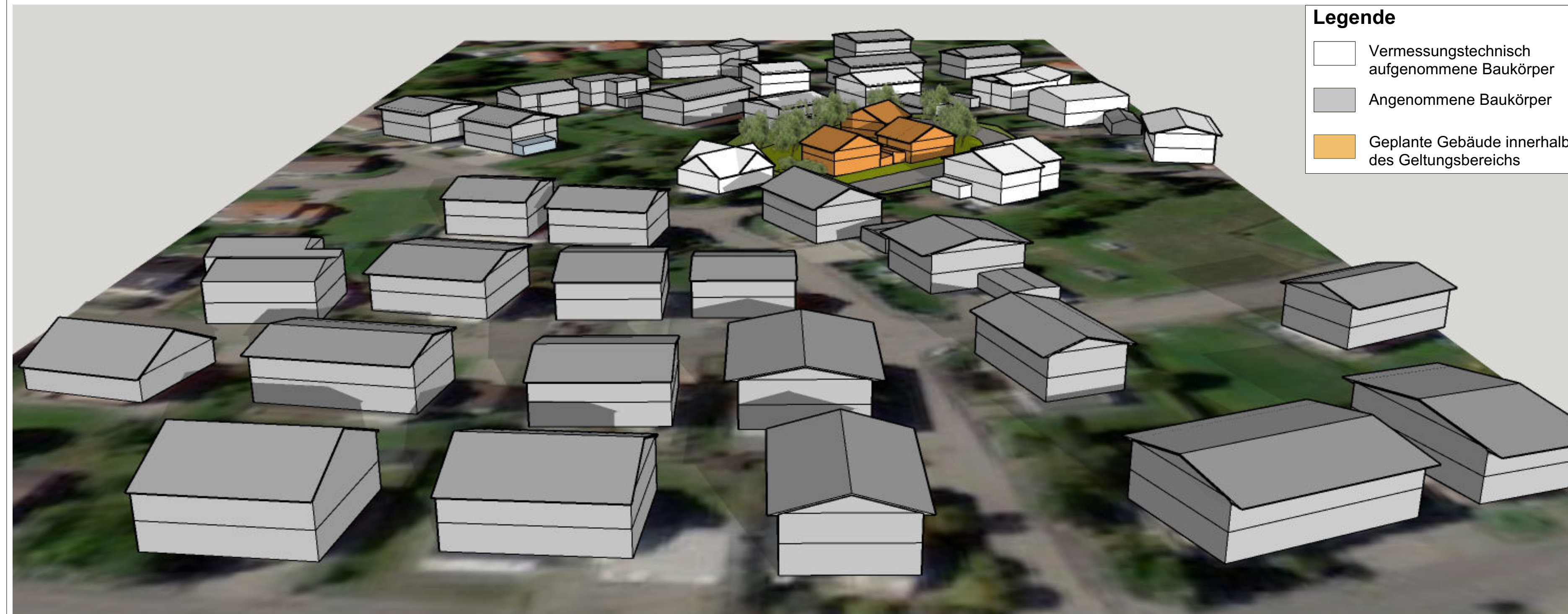
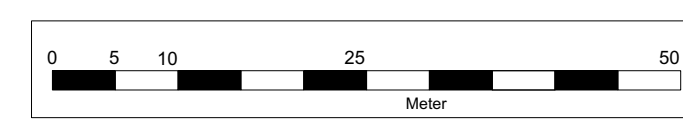


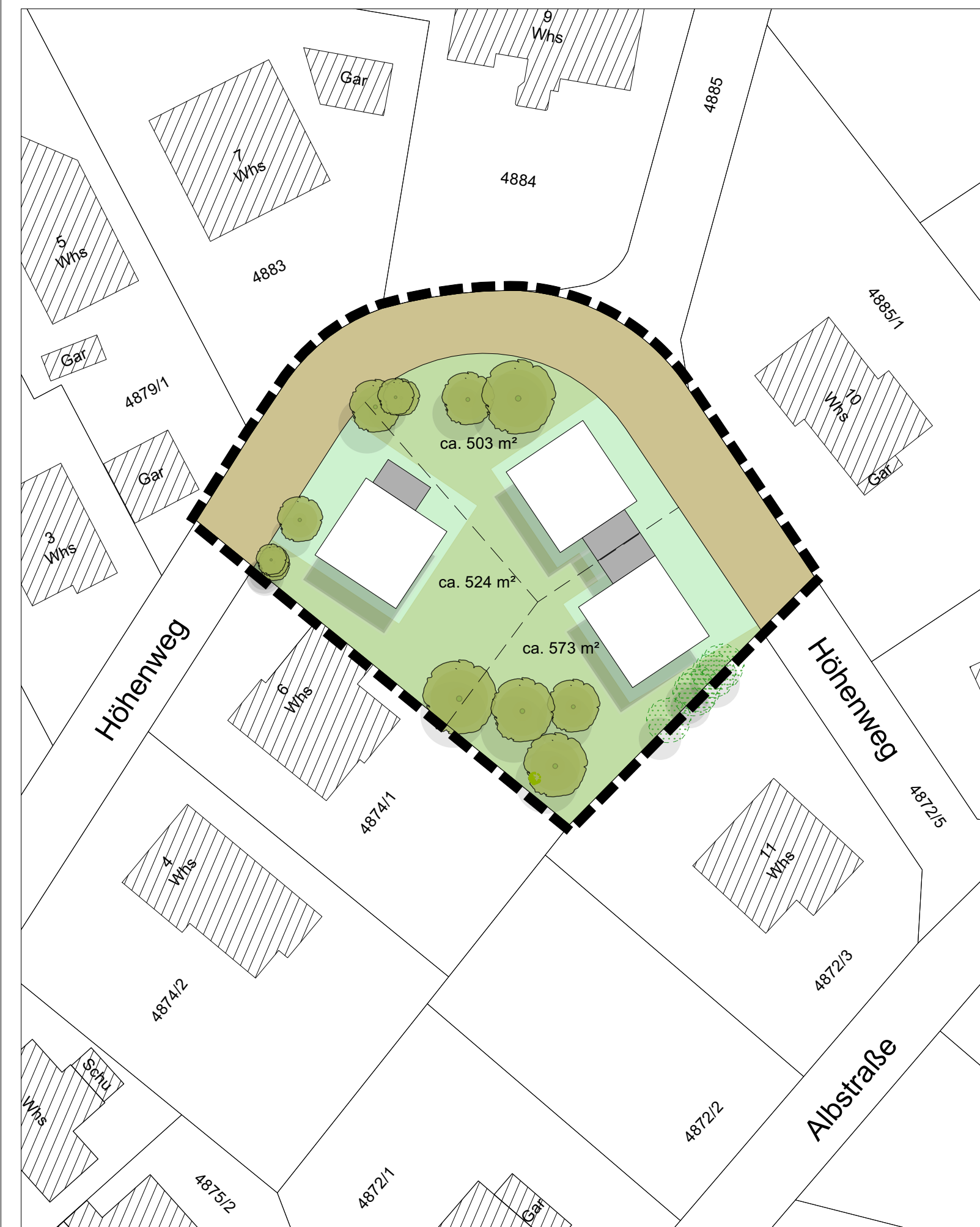
Städtebaulicher Entwurf und Visualisierung des Wohngebietes "Am Berg - Lautlinger Weg - Hinter dem Berg", 9. Änderung



- Legende**
- Vermessungstechnisch aufgenommene Baukörper
 - Angenommene Baukörper
 - Geplante Gebäude innerhalb des Geltungsbereichs



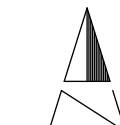
Städtebaulicher Entwurf



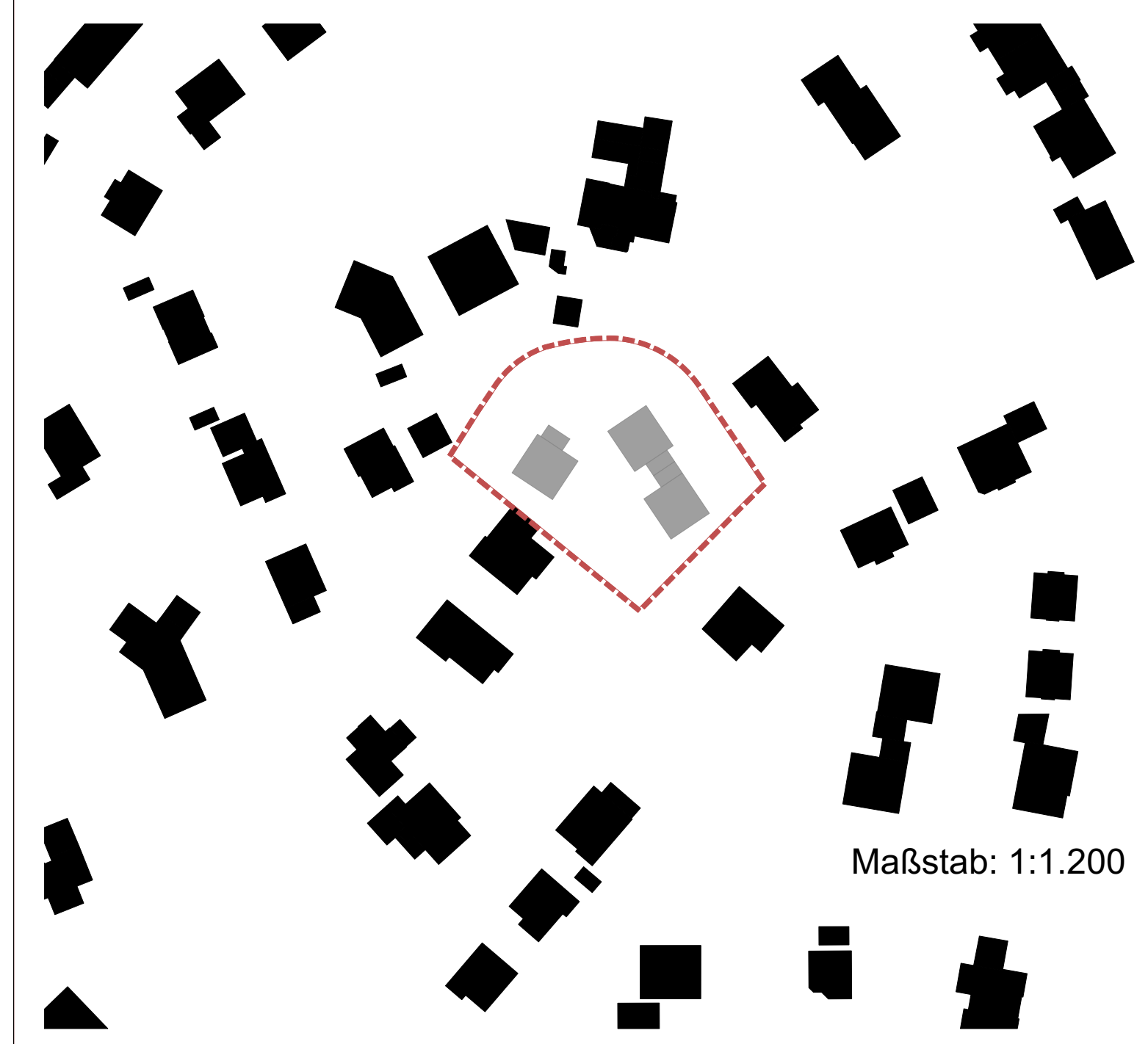
Legende

- Geltungsbereich
- Wohngebietsfläche
- Private Grünfläche
- Straßen
- Flurstücke (ALKIS)
- Gebäude (ALKIS)
- Flurstücke geplant
- zu erhaltende Bäume
- Bäume im Bestand, außerhalb des Geltungsbereichs

Maßstab: 1:500



Schwarzplan



Auftraggeber:



Planersteller:

FRITZ & GROSSMANN • UMWELTPLANUNG GMBH
 Wilhelm-Kraut-Straße 60 72336 Balingen Tel: 07433 / 930363 Fax: 07433 / 930364
 E-Mail: info@grossmann-umweltplanung.de

Projekt:

Städtebaulicher Entwurf und Visualisierung des Wohngebietes "Am Berg - Lautlinger Weg - Hinter dem Berg", 9. Änderung

Plan:

Lageplan und 3D-Modell

Stand: 16. Januar 2023

Landkreis:
Zollernalbkreis

Gemarkung:
Meßstetten

Grundlage:
ALKIS,
"Höhenlinienplan"-
Büro CZ RWENKA,
Stand : 30.03.2021

Gefertigt:
Kamh

Anerkannt:

Beschattungsprognose

