


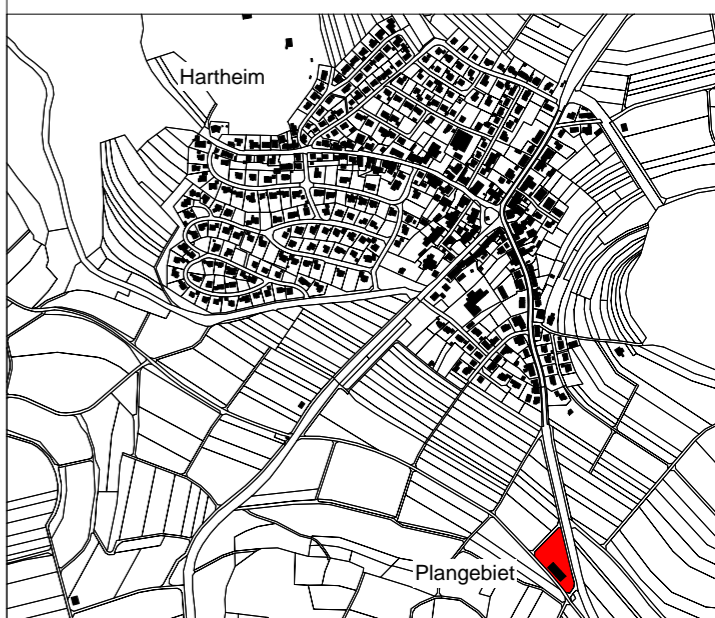


**PLANZEICHNUNG**  
**ZEICHENERKLÄRUNG**

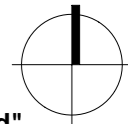
-  Grenze des räumlichen Geltungsbereichs der Veränderungssperre
-  Bestehende Gebäude
-  Bestehende Grundstücksgrenze
- 3606** Flurstücksnummer



Übersicht 1:10.000

**Stadt Meßstetten**  
**Gemarkung Hartheim** M 1:2.000

**Planzeichnung zur Veränderungssperre**  
**für den Bereich**



**"Sondergebiet Landwirtschaft, Gewann Grund"**

Aufstellungsbeschluss gem. § 2 (1) BauGB	16.07.2021
ortsübliche Bekanntmachung am:	Meßstetten, den
	Bürgermeister
Kün-FM 1401-01	16.07.2021
	3

<b>KÜNSTER</b>	Architektur und Stadtplanung	Dipl.-Ing. Clemens Künster Regierungsbaumeister Freier Architekt und Stadtplaner SRL	Bismarckstraße 25 72764 Reutlingen Tel 07121 9499-50 Fax 07121 9499-530 www.kuenster.de mail@kuenster.de
----------------	------------------------------	--	---

Die Katastergrundlage wurde von der Stadt Meßstetten Stand 2021 zur Verfügung gestellt.  
UTM-Koordinatensystem