




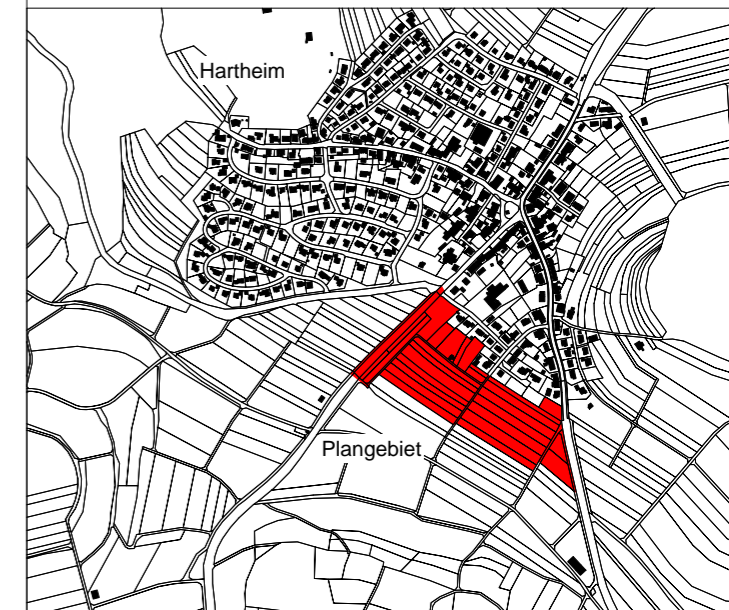


**PLANZEICHNUNG**

**ZEICHENERKLÄRUNG**

- 1. Festsetzungen zum Bebauungsplan
  -  Grenze des räumlichen Geltungsbereichs des Bebauungsplans (§ 9 (7) BauGB)
- 2. Örtliche Bauvorschriften
  -  Grenze des räumlichen Geltungsbereichs der Örtlichen Bauvorschriften (§ 74 (6) LBO)
- 3. Darstellungen ohne Normencharakter
  -  Bestehende Gebäude
  -  Bestehende Grundstücksgrenze
  -  Flurstücksnummer

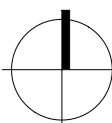


Übersicht 1:10.000

**Stadt Meßstetten  
Gemarkung Harthem**

M 1:2.000

- 1. Bebauungsplan
- 2. Örtliche Bauvorschriften



**"Grund / Hülbenwiesen"**

Aufstellungsbeschluss gem. § 2 (1) BauGB	16.07.2021
ortsübliche Bekanntmachung am:	Meßstetten, den
	Bürgermeister
Kün-FM 1401-01	16.07.2021
	1

<b>KÜNSTER</b>	Architektur und Stadtplanung	Dipl.-Ing. Clemens Künster Regierungsbaumeister Freier Architekt und Stadtplaner SRL	Bismarckstraße 25 72764 Reutlingen Tel 07121 9499-50 Fax 07121 9499-530 www.kuenster.de mail@kuenster.de

Die Katastergrundlage wurde von der Stadt Meßstetten Stand 2021 zur Verfügung gestellt.  
UTM-Koordinatensystem