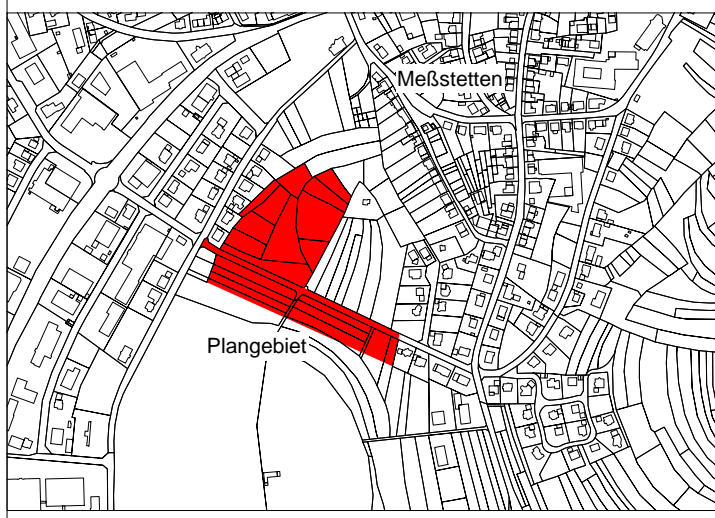


**PLANZEICHNUNG (TEIL A)**

**ZEICHENERKLÄRUNG**

- 1. Festsetzungen zum Bebauungsplan
  - Grenze des räumlichen Geltungsbereichs des Bebauungsplans (§ 9 (7) BauGB)
- 2. Örtliche Bauvorschriften
  - Grenze des räumlichen Geltungsbereichs der Örtlichen Bauvorschriften (§ 74 (6) LBO)
- 3. Darstellungen ohne Normencharakter
  - Bestehende Gebäude
  - Bestehende Grundstücksgrenze
  - Flurstücksnummer
  - Bestehender Bebauungsplan



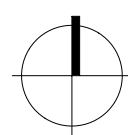
Übersicht 1:10.000

Stadt Meißtetten  
Gemarkung Meißtetten

M 1:2.000

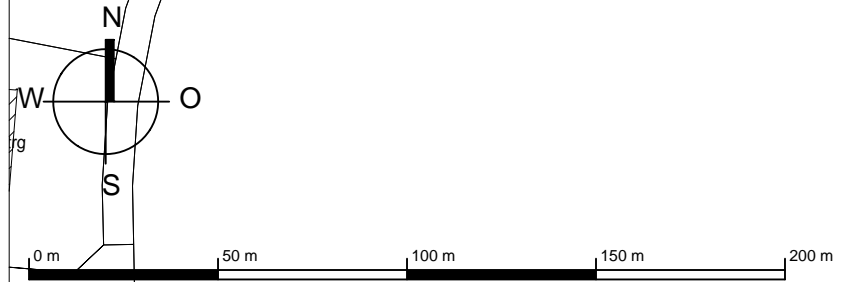
- 1. Bebauungsplan
- 2. Örtliche Bauvorschriften

"Loh II"



Aufstellungsbeschluss gem. § 2 (1) BauGB		
ortsübliche Bekanntmachung am:	Meißtetten, den	
	Bürgermeister	
Kün-DD 1207	12.12.2019	3

<b>KÜNSTER</b>	Architektur und Stadtplanung	Dipl.-Ing. Clemens Künster Regierungsbaumeister Freier Architekt und Stadtplaner SRL	Bismarckstraße 25 72764 Reutlingen Tel 07121 9499-50 Fax 07121 9499-530 www.kuenster.de mail@kuenster.de
----------------	------------------------------	--	---



Die Katastergrundlage wurde von der Stadt Meißtetten Stand Dezember 2018 zur Verfügung gestellt UTM-Koordinaten